



EVROPSKÁ UNIE
Evropský fond pro regionální rozvoj
Integrovaný regionální operační program



MINISTERSTVO
PRO MÍSTNÍ
ROZVOJ ČR

Evidenční list, návrh změny stavby / projektové dokumentace - je podkladem pro změnu ceny díla dle smlouvy o dílo č. 8500008148 ZMĚNOVÝ LIST č. 015

Stavební akce:	"Napojení severního Rokycanska na dálnici D5, I. etapa" č.projektu: CZ.06.03.01/00/22_022/0002370
----------------	---

Dotčená část stavby:	SO 111.1 Napojení MK v km 3,689 - MK		
Název / označení změny:	Přípočet realizované skrývky ornice		
Podklad pro změnu:	Skutečný stav na stavbě		
Návrh pro změnu podal:	Zhotovitel	Dne:	15.07.2024
Zdůvodnění a popis změny:	Z geodetického zaměření vyplývá, že rozsah skrývky ornice nutný pro provedení stavby je vyšší než původně uvažovaný.		
Změna se týká položek:	viz příložený rozpočet		
Způsob ocenění změny:	Jedná se o položky, která se nachází ve smluvním rozpočtu / dle cenové soustavy URS / individuální kalkulace		
Vliv změny na termín dokončení díla:		NE	
Vliv změny na cenu díla:		ANO	
Náklady na změnu celkem:			33 416,25 Kč
přípočty celkem:			33 416,25 Kč
odpočty celkem:			- Kč
Přílohy:	položkový rozpočet s uvedením zdroje JC geodetický protokol vč. náčrtu rozsahu SD stanovisko geotechnik stavby obrázková příloha stanovisko AD stanovisko TDS		
firma	Jméno	Datum	Podpis
zhotovitel ROADFIN STAVBY s.r.o.			
projektant /AD/ Ragemia, s.r.o.			
objednatel /SÚSPK/			
TDS DOZOR inženýring s.r.o.			

REKAPITULACE ČLENĚNÍ SOUPISU PRACÍ



Stavba: Napojení severního Rokycanska na dálnici D5, 1. etapa

Objekt: ZL15 - Sejmutí ornice SO 111.1

Soupis: **SO 111.1 - Napojení MK v km 3,689 - MK**

Místo: Rokycansko

Zadavatel:

Zhotovitel: ROADFIN STAVBY s.r.o.

Datum:

Projektant:

Zpracovatel:

Kód dílu - Popis

Cena celkem [CZK]

Náklady stavby celkem

33 416,25

1 - Zemní práce

33 416,25

SOUPIS PRACÍ



Stavba: Napojení severního Rokycanska na dálnici D5, 1. etapa

Objekt: ZL15 - Sejmutí ornice SO 111.1

Soupis: **SO 111.1 - Napojení MK v km 3,689 - MK**

Místo: Rokycansko

Datum:

Zadavatel:

Projektant:

Zhotovitel: ROADFIN STAVBY s.r.o.

Zpracovatel:

PČ	Typ	Kód	Popis	MJ	Množství	J.cena [CZK]	Cena celkem [CZK]	Cenová soustava
----	-----	-----	-------	----	----------	--------------	-------------------	-----------------

Náklady soupisu celkem

33 416,25

D	1	Zemní práce					33 416,25	
1	K	121104	SEJMUTÍ ORNICE NEBO LESNÍ PŮDY S ODVOZEM DO 5KM	M3	318,250			
			<i>Poznámka k položce:</i> vč. odvozu na jinou část stavby, příp. na meziskládku dle dispozic zhotovitele, s uložením, vzdálenost uvedena orientačně Část materiálu bude použít pro ohumusování ploch SO řady 100, přebytek bude po ukončení výstavby v rámci SO 902 odvezen a uložen dle dispozic zhotovitele pro následné použití na jiných stavbách. Součástí položky je i lokace a výběr kvalitní ornice pro zpětné použití, s děleným uložením na meziskládce.					
	P		Položka z SOD z objektu SO 111.1, pol. 5					
	VV		kubatura z rozpočtu SOD					
			156,250					
			kubatura z geodetického protokolu					
			474,500					
	VV		Rozdíl			318,250		
2	K	12190	PŘEVYRSTVENÍ ORNICE	M3	318,250			
			<i>Poznámka k položce:</i> ošetření ornice na meziskládce POZN.: Položka čerpána pouze v případě, pokud délka uložení ornice na meziskládce přesáhne 6 měsíců, dle pokynu TDI.					
	P		Položka z SOD z objektu SO 111.1, pol. 6					
	VV		kubatura z rozpočtu SOD					
			156,250					
			kubatura z geodetického protokolu					
			474,500					
	VV		Rozdíl			318,250		

PŘEDÁVACÍ PROTOKOL GEODETICKÝCH PRACÍ DODAVATELE STAVBY

číslo :	P	111.1	-	01	
		(1)		(2)	
(1) - číslo stavebního objektu (101 - 999) , nebo oblasti geodetických prací (001 - 099)					
(2) - pořadové číslo protokolu v rámci jednoho objektu ad(1)					

Stavba	Napojení severního Rokycanska na dálnici D5, I.etapa				
Stavební objekt	111.1	Napojení MK v km 3.689 - MK			
Skupina geodetických prací					
Hlavní dodavatel stavby	ROADFIN ROADFIN STAVBY s.r.o. , Plzeňská 1147, 330 27 Vejprnice				
Geodet dodavatele stavby	GEOREAL GEOREAL spol. s r.o., Hálkova 1059/12, 301 00 Plzeň				

Zadání geodetické práce	Zaměření kubatury sejmuté ornice
-------------------------	---

Popis měření, rozsah, výpočet	Před započítáním sejmutí ornice bylo provedeno zaměření bodů na stávajícím terénu v rastru max. 50x50 m. Po sejmutí ornice bylo provedeno opětovné zaměření těchto bodů (po jejich vytyčení) a z rozdílů výšek byla vypočtena tloušťka sejmuté ornice. Kubatury jednotlivých ucelených oblastí (bloků) semuté ornice byly vypočteny vynásobením výměry bloku s průměrnou tloušťkou sejmuté ornice.
-------------------------------	--


Výsledek	Kubatura sejmuté ornice	474.5 m³
----------	--------------------------------	----------------------------

	metoda	použité přístroje	užito
Použité geodetické metody	polární metoda ze stanovisek určených protínáním na body vytyčovací sítě stavby	Automatická multistanice LEICA NOVA MS50	NE
	RTK GNSS s připojením do sítě CZEPOS	GNSSsouprava LEICA Captivate , transformace schváleným klíčem Leica SmartWorks	ANO
	letecká stereofotogrammetrie	fotogrammetrický dron DJI, výpočetní softvare PIX4D	ANO

Zaměření provedl	██████████	dne	15.10.2023 a 24.11.2023		
Protokol vyhotovil	██████████	dne	5.1.2024		
Ověřil AZI	██████████	dne	5.1.2024	č.ověření	16/2024

náležitosti a přesností odpovídá právním předpisům

Otisk razítka



Tištěné přílohy protokolu	1	Výpočetní tabulka kubatury sejmuté ornice
	2	Náčrt rozsahu sejmuté ornice

Digitální přílohy protokolu			

Předání protokolu (výsledků) - umístění na elektronické datové úložiště stavby	05.01.2024
---	------------

Výpočet kubatury sejmuté ornice

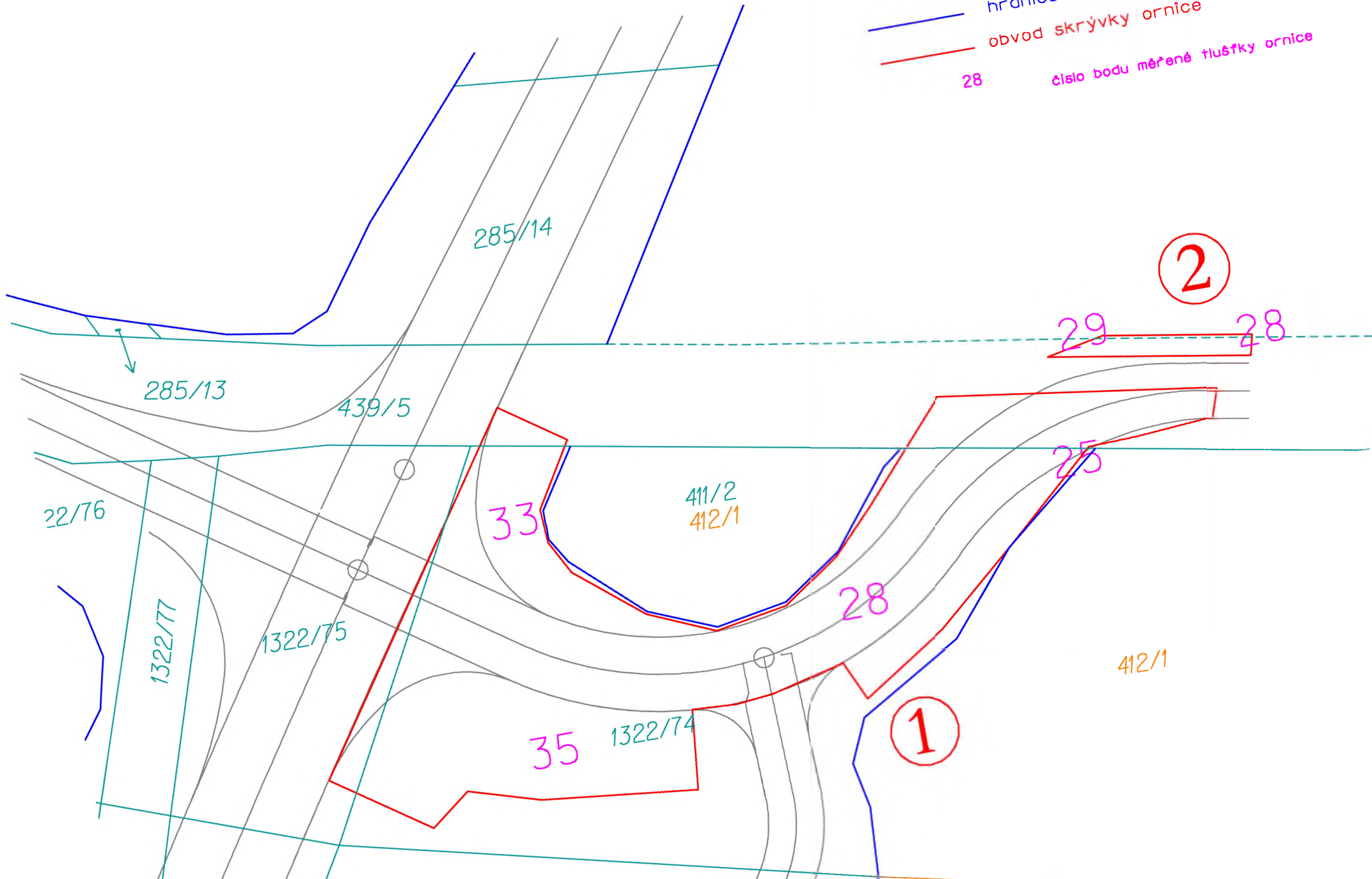
SO 111.1

číslo uceleného bloku sejmuté ornice	Souřadnice S-JTSK měřeného místa		Zaměřená tloušťka sejmutí	Průměrná tloušťka sejmutí v bloku	Zaměřená výměra bloku	Kubatura sejmuté ornice v bloku
	Y	X				
	(m)	(m)	(m)	(m ²)	(m ²)	(m ³)
1	807 221.18	1 067 888.87	0.25			
	807 244.08	1 067 899.51	0.28			
	807 279.53	1 067 908.67	0.35			
	807 276.03	1 067 885.48	0.33	0.30	1 528	462.2
2	807 202.97	1 067 880.32	0.28			
	807 217.39	1 067 878.18	0.29	0.29	43	12.3

Celková kubatura sejmuté ornice :

474.5

— hranice záboru
— obvod skřívky ornice
28 číslo bodu měřené tloušťky ornice



POČASÍ:

ČAS	POČASÍ	TEPLOTA	SRÁŽKY	RYCHLOST VĚTRU	SMĚR VĚTRU	VLHKOST
06:00	Zamračeno	5,9°C	0,0 mm/h	2,9 m/s	235°	93%
12:00	Zamračeno	7,8°C	0,0 mm/h	2,6 m/s	246°	86%
18:00	Déšť	6,6°C	0,1 mm/h	1,8 m/s	9°	88%

OSOBY NA STAVENIŠTI:

PŘÍJMENÍ A JMÉNO	NÁZEV PROFESE	POČ.	HOD.	PŘÍJMENÍ A JMÉNO	NÁZEV PROFESE	POČ.	HOD.
BIGGEST s.r.o.							
	Strojník	1	8		Stavbyvedoucí	1	8
DEKAKOM plus s.r.o.							
	Stavbyvedoucí	1	8		Strojník	1	8
ROADFIN STAVBY s.r.o.							
	Stavbyvedoucí	1	8		Mistr Stavby	1	8

MECHANIZMY:

NÁZEV PROSTŘEDKU	NÁZEV DODAVATELE	POSÁDKA	POČ.	HOD.
CAT D8T - dozér	BIGGEST s.r.o.		1	8
CAT 9 - dozér	DEKAKOM plus s.r.o.		1	8

PROVEDENÉ PRÁCE:

POPIS	NÁZEV DODAVATELE	MN	MJ
SO 101 km 5,200 - 5,300 - sejmutí a přemístění ornice - práce jsou prováděny v souladu se stavebním povolením, odsouhlasenou PD, TePř. a KZP	BIGGEST s.r.o.		
SO 106 km ZÚ - KÚ - sejmutí a přemístění ornice - práce jsou prováděny v souladu se stavebním povolením, odsouhlasenou PD, TePř. a KZP			
SO 105 km ZÚ - KÚ - sejmutí a přemístění ornice - práce jsou prováděny v souladu se stavebním povolením, odsouhlasenou PD, TePř. a KZP			
SO 111 km ZÚ - KÚ - sejmutí a přemístění ornice - práce jsou prováděny v souladu se stavebním povolením, odsouhlasenou PD, TePř. a KZP			
SO 101 km 1,800 - 1,500 - sejmutí a přemístění ornice - práce jsou prováděny v souladu se stavebním povolením, odsouhlasenou PD, TePř. a KZP	DEKAKOM plus s.r.o.		

Podpisy:





STAVBA: NAPOJENÍ SEVERNÍHO ROKYCANSKA NA DÁLNICI D5, I. ETAPA


DENÍK: SO 000 - NAPOJENÍ SEVERNÍHO ROKYCANSKA NA DÁLNICI
D5, I. ETAPA SO 000 - SKRÝVKA ORNICE

DALŠÍ ZÁZNAMY:

AUTOR [REDAKCE] (Stavbyvedoucí - manažer projektu) NÁZEV DODAVATELE ROADFIN STAVBY s.r.o.

Dle předběžných odhadů se dá předpokládat, že množství sejmuté ornice je větší než množství v SOD. Bude vyhotoveno geodetické zaměření kubatury sejmuté ornice. Po sejmutí ornice zbývajících oblastí, kde nebylo možné sejmutí provést bude postupováno stejně.

PŘÍLOHY

 OSEK - SO 000 - Os...11-
24.pdf

Podpisy:



GeoTec-GS, a.s.
Chmelová 2920/6
106 00 Praha 10

ROADFIN STAVBY s.r.o.

Plzeňská 1147
330 27 Vejpřnice

Váš dopis značky / ze dne

naše značka

vyřizuje / telefon

dne:

23/1576/SM

24.11.2023

Věc: „Stavba – Napojení severního Rokycanska na dálnici D5, I. etapa“

Na základě požadavku Zhotovitele stavby bylo provedeno místní šetření po skrývce ornice a humózních horizontů v celém prostoru stavby.

Skrývka ornice a humózních horizontů byla provedena dle výsledků pedologického průzkumu, v nezbytně nutném rozsahu. Po skrývce bude povrch geodeticky zaměřen.

Zpracoval .

S přátelským pozdravem

vedoucí pracoviště Praha
GeoTec-GS, a.s.
Chmelová 2920/6, 106 00 Praha 10
IČ: 25103431 DIČ: CZ25103431
(20)



Ragemia, s.r.o.

Plzeňská 27

266 01 Beroun

IČ: 14180235



IDDS: pwq8mry

Vyjádření autorského dozoru

Stavba: Napojení severního Rokycanska na dálnici D5, I. etapa

Objekt: SO 111.1 Napojení MK v km 3,689 - MK

ZL č.: 015

Název změny: Přípočet realizované skrývky ornice

Nejedná se o změnu technického řešení.

AD souhlasí s navrženou změnou.



S pozdravem



Ragemia, s.r.o.

STANOVISKO TDS K ZL č. 015

Název stavby: Napojení severního Rokycanska na dálnici D5, I. etapa

Číslo ZL: 015

Název ZL: SO 111.1 Sejmutí ornice

Zdůvodnění:

Skrývka ornice byla provedena v rozsahu nutném pro provedení stavby a je vyšší než původně předpokládala PD.

Geodetické zaměření potvrzuje navýšení rozsahu skrývky ornice.

Stanovisko TDS: TDS souhlasí se změnou.

Technické posouzení:

Z geodetického zaměření skrývky ornice vyplývá, že rozsah skrývky ornice nutný pro provedení stavby je vyšší než bylo původně předpokládáno.

Ocenění změny (bez DPH):

Jedná se o položky použité z rozpočtu stavby a stejného stavebního objektu. JC souhlasí se SoD.

Odpočítané položky: -0,00 Kč

Připočítané položky: 33 416,25 Kč

Celkem ZL: 33 416,25 Kč

Závěr: Po provedené kontrole TDS se ZL souhlasí.

Za TDS: 

